




## KARTA GMINNEJ EWIDENCJI ZABYTKÓW

10/1644

1. OBIEKT <b>Młyn - kompleks zabudowań</b>			5. MIEJSCOWOŚĆ <b>Gościeńczyce</b>	
2. OBECNA FUNKCJA <b>nie użytkowany</b>	3. MATERIAŁ <b>ceglane</b>	4. DATOWANIE <b>XIX wiek</b>	6. GMINA <b>Grójec</b>	
21. FOTOGRAFIA 			7. POWIAT <b>grójecki</b>	
			8. WOJEWÓDZTWO <b>mazowieckie</b>	
			9. KOD POCZTOWY <b>05-600</b>	
			10. ADRES	
			11. LOKALIZACJA	
			12. LOKALIZACJA ARCHEOLOGICZNA Nr obszaru AZP Nr stanowiska na obszarze AZP Nr stanowiska w miejscowości	
			13. NUMER EWIDENCYJNY DZIAŁKI <b>39/5</b>	
			14. WŁASNOŚĆ <b>prywatna</b>	
			15. RODZAJ UŻYTKOWANIA <b>nie użytkowany</b>	
			16. INFORMACJA O OCHRONIE Nr i data wpisu do rejestru zabytków -	
			Zapis w planie zagospodarowania przestrzennego -	
			Inne -	
			18. RODZAJE ZAGROŻEŃ <b>brak bieżącego remontu/pielęgnacji</b> <b>brak użytkownika</b> <b>inne</b>	
17. STAN ZACHOWANIA <b>zaniedbany</b>	19. WPISUJĄCY DANE <b>UGiM Grójec</b>	20. DATA WYKONANIA EWIDENCJI <b>2011-09-12</b>		

22. UWAGI

**Wysoki, dwukondygnacyjny z poddaszem budynek na planie kwadratu, kryty dachem dwuspadowym. Otynkowany. Usytuowany w pobliżu rzeki szczytem w stosunku do drogi.**